CAMINANDO CON LA DIPUTACIÓN



Programa de Senderismo de la Diputación de Alicante 2019 para dar a conocer nuestra riqueza paisajística, entornos naturales y rutas de senderismo.

Con la colaboración de la Federació d'Esports de Muntanya i Escalada de la Comunitat Valenciana y sus clubs y entidades deportivas

Primavera/Otoño 2019

¡Disfruta nuestras *montañas!*

DIPUTACIÓN DE ALICANTE

FEM FEDERACIÓ Fem Muntanya

FEMECV

CLUBS Y ENTIDADES COLABORADORAS

CENTRE EXCURSIONISTA CONTESTA

C.E. PEDREGUER
Centre Excursionista Pedreguer

Grup de Muntanya MARGALLÓ de Benissa

club 15 cumbres

C.A. MARATHON 1981 CREVILLENT

GRUPO ORIOLANO DE MONTAÑISMO G.O.M. ORIHUELA

¡Conoce y disfruta los senderos de tu provincia!

Rfª DECRETO 179/2004, de 24 de septiembre, del Consell de la Generalitat, de regulación del senderismo y deportes de montaña de forma compatible con la conservación del medio natural.

PRECIOS E INSCRIPCIONES

Las inscripciones se realizarán a través de la página web de la Federació d'Esports de Muntanya i Escalada de la Comunitat Valenciana:

www.femecv.com

PRECIO POR ACTIVIDAD

FEDERADOS CON AUTOBUS	10'00 €
NO FEDERADOS CON AUTOBUS	**15'00 €**
FEDERADOS SIN AUTOBUS	5'00 €
NO FEDERADOS SIN AUTOBUS	**10'00 €**

- *Todas las salidas de autobús serán desde la Plaza Luceros (Alicante)*

* A las personas inscritas como NO FEDERADOS se les tramitará la Licencia Temporal de la FEMECV con cobertura en caso de accidente para la actividad.

PACKS 6 ACTIVIDADES

FEDERADOS CON AUTOBUS	50'00 €
NO FEDERADOS CON AUTOBÚS	**75'00 €**
FEDERADOS SIN AUTOBUS	25'00 €
NO FEDERADOS SIN AUTOBUS	**50'00 €**

Nomenclatura de senderos

Las marcas de GR, PR y SL están registradas por la FEDME y se gestionan en cada territorio por la federación autonómica correspondiente. Nadie puede usarlas sin permiso de las federaciones.



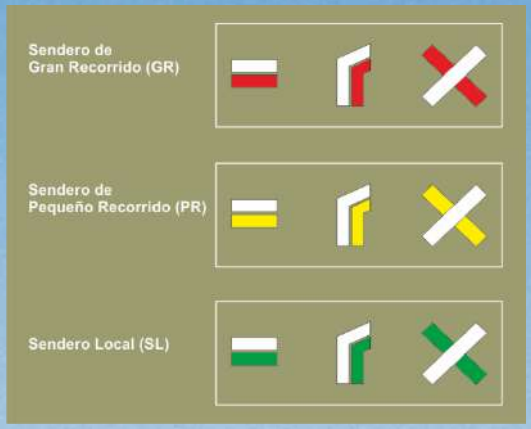

EQUIPACIÓN:

Para la realización de estas actividades deberá usarse un equipo deportivo adecuado (mochila cómoda, pantalón largo, camiseta y recambio de ropa de abrigo según previsión meteorológica o tipo de sendero, calzado apropiado de montaña, protección solar, gafas de sol, agua, comida para el almuerzo).

Si tomas alguna medicación especial llévala y hazlo saber a la organización, además es importante que lleves contigo tu teléfono móvil con la batería cargada.

Menejador y Barranco del Infierno (P.N. Font Roja)
5 DE MAYO 2019
L'Alcoià

SALIDA: domingo 5 de mayo.
8h. desde la Plaza de los Luceros (Alicante) con autobús.
9h. desde parking Santuario Font Roja (Alcoi)
DISTANCIA: 9,5 km
DIFICULTAD: Baja
HORAS DE MARCHA: 3:30-4:00 h

Sello de asistencia:

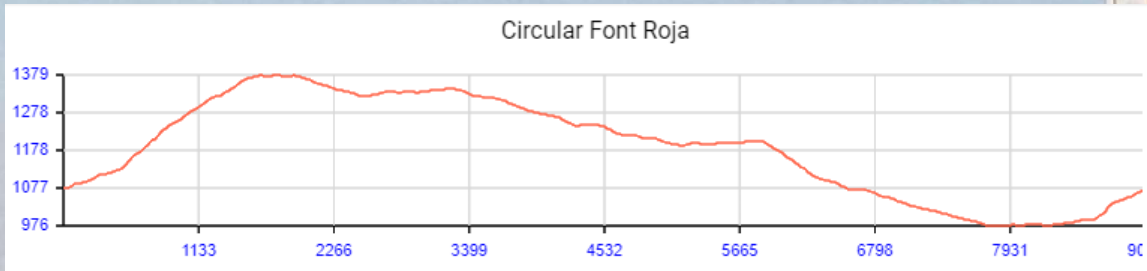

PROGRAMA: La ruta empieza en el mismo parking del Santuario de la Font Roja, junto al Centro de Información de visitantes y simultánea varias pistas y senderos: PR-CV 26, GR 7 y GR 330. Este itinerario es la principal ruta del Parque Natural y sube hasta la cima del Menejador al que se asciende por el sendero botánico desde el Pla de La Mina. Descendiendo pasaremos por la Cava Coloma y el Mas de Tetuán para continuar por la umbría hasta llegar al Pla de Galeres desde donde se desciende al Barranc de l'Infern para retomar el camino de vuelta. Las vistas, así como la riqueza medioambiental y patrimonial de la ruta son de primera magnitud.

La pedra en sec i les fonts de la Muntanya Gran de Pedreguer
19 DE MAYO DE 2019
Marina Alta

Sello de asistencia:

SALIDA: domingo 19 de mayo.
7:30h. desde la Plaza de los Luceros (Alicante) con autobús.
9h. desde rotonda del Sequier (Pedreguer)
DISTANCIA: 11,4 km
DIFICULTAD: Media
HORAS DE MARCHA: 4h 30 min

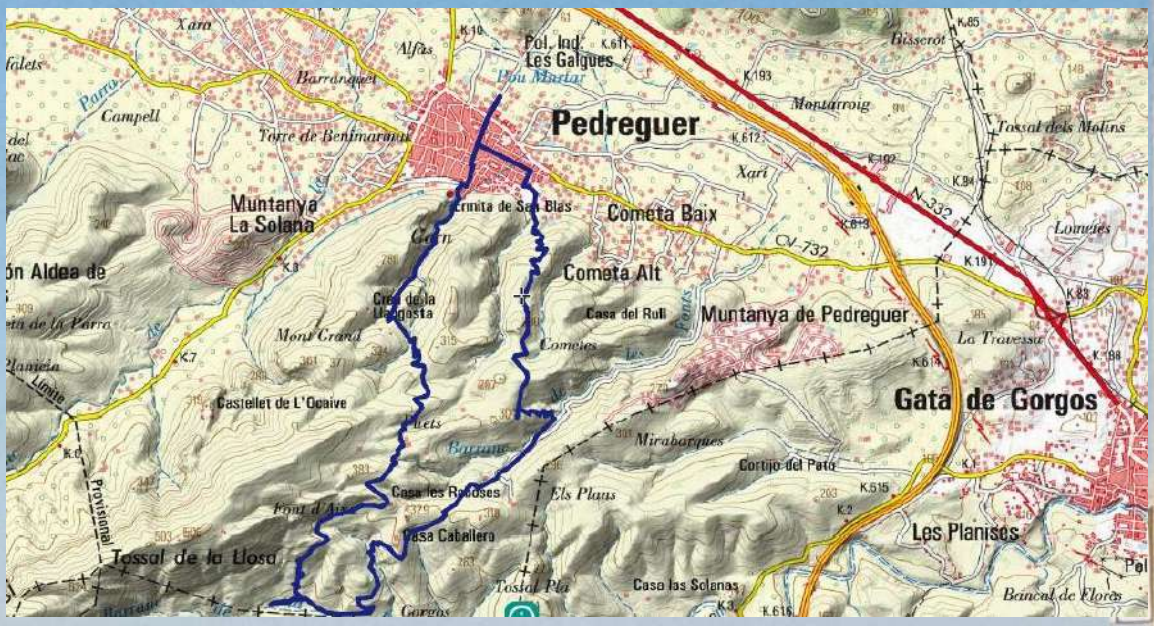

PROGRAMA: La ruta transcurre por parte del PR-CV 53 y sus variantes PR-CV 53.1 y PR-CV 53.2 Se sale de la rotonda del Sequier, recorriendo el casco urbano del pueblo de Pedreguer hasta llegar al Parc del Patronat. Comenzaremos la subida por el Barranc de Nai hasta que llegar a la caseta del Romangat. Comenzamos una bajada pronunciada hasta llegar a la Font Coberta, prosiguiendo por el Barranc de L'aigua hasta la Font d'Aixa donde podemos contemplar todo el valle que culmina en el Castell d'Aixa. A continuación, tomaremos el sendero que nos lleva a la Font dels Aspres desde que donde empezamos una bajada suave y prolongada para llegar de nuevo a Pedreguer pasando por la Capelleta de Sant Blai.

Ruta de los Acantilados de Benitatxell
9 DE JUNIO DE 2019
Marina Alta

Sello de asistencia:

SALIDA: domingo 9 de junio.
7:30h. desde la Plaza de los Luceros (Alicante) con autobús.
9h. desde desde Cala Moraig (Benitatxell)
DISTANCIA: 8 km (i/v)
DIFICULTAD: Media
HORAS DE MARCHA: 3h (ida y vuelta)

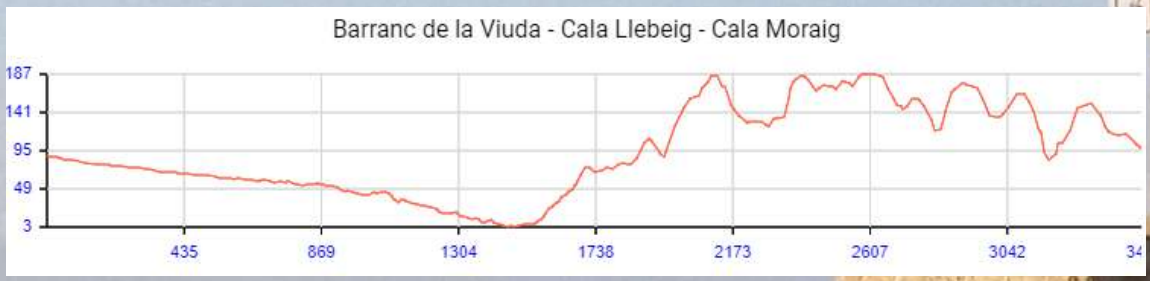

PROGRAMA: El recorrido comienza en la parte alta de Cala Moraig por el SL-CV 50, Vamos a caminar en dirección SO, a media ladera, entre los acantilados y al abrigo de los impresionantes cortados, donde veremos antiguas casetas de pescadores que aprovechaban las oquedades para hacer sus refugios con tapiales de piedra en seco. Al llegar a la cova del Morró del Bou, iniciaremos un descenso acusado hasta la Cala Llebeig donde termina el barranc de la Viuda. Volveremos sobre nuestros pasos hacia el punto de inicio, disfrutando de las espectaculares vistas que tenemos durante toda la ruta.

Sendero Botánico del Reconco
29 DE SEPTIEMBRE DE 2019
Alto Vinalopó

Sello de asistencia:

SALIDA: domingo 29 de septiembre.
8h. desde la Plaza de los Luceros (Alicante) con autobús.
9h. desde Santuario Mare de Deu de Gràcia (Biar)
DISTANCIA: 10,2 km
DIFICULTAD: Media-baja
HORAS DE MARCHA: 4 h

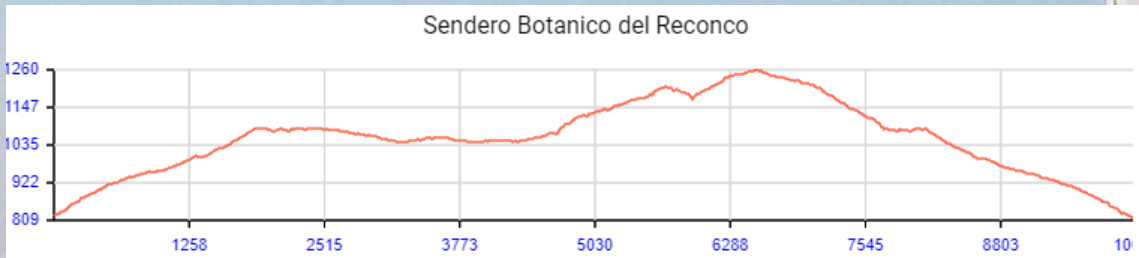

PROGRAMA: La ruta comienza en el Santuario de la Mare de Deu y circula en dirección E por los senderos PR-CV 55 y GR 330 hasta llegar a una bifurcación que tomaremos por la izquierda hacia el paraje de Fontalbres, llegaremos a la Font de Soriano. Una vez delante del panel informativo seguiremos las indicaciones del sendero botánico cambiando el sentido de la marcha y llegaremos a la pista que nos lleva hasta la cima del Reconco y de ahí, en descenso hasta el punto de partida.

Las cimas de Jaume el Barbut (Sierra de Crevillente)
20 DE OCTUBRE DE 2019
Baix Vinalopó

Sello de asistencia:

SALIDA: domingo 20 de octubre.
8h. desde la Plaza de los Luceros (Alicante) con autobús.
9h. desde Área recreativa La Costa-Hondón de las Nieves
DISTANCIA: 8,2 km
DIFICULTAD: Media
HORAS DE MARCHA: 4 h

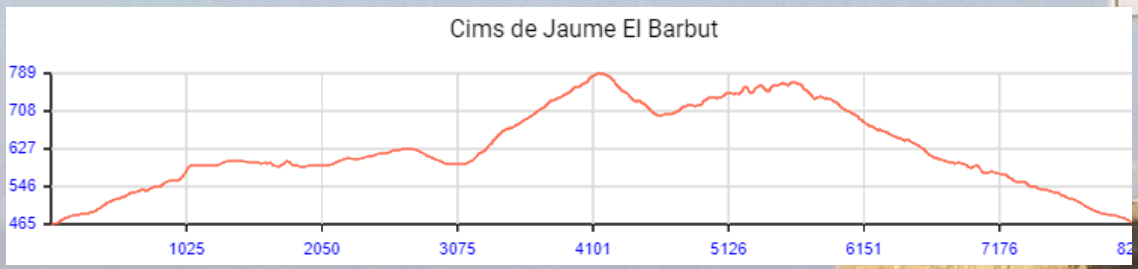

PROGRAMA: El sendero transcurre por varios senderos que se enlazan durante el recorrido: GR 330; PR 255; PR 258 y PR 110. Se sale del área recreativa La Costa en dirección S hasta llegar a la pista que cruza la sierra de Crevillente donde giraremos a SO por la zona denominada Racó del Moreno. Giraremos a la izquierda por una empinada, pero corta senda en el Racó del Tarabillo, para ascender por el cordal hasta la cima de Sant Gaietà. Partiremos en dirección San Yuri con unas espectaculares vistas. Seguiremos por este sendero hasta alcanzar unos bancales de almendros, donde nos desviaremos en dirección N, para llegar al punto de inicio.

Senda de Las Minas-La Naveta (Sierra de Orihuela)
10 DE NOVIEMBRE DE 2019
Vega Baja del Segura

Sello de asistencia:

SALIDA: domingo 10 de noviembre.
8h. desde la Plaza de los Luceros (Alicante) con autobús.
9h. desde la Urb. Montepinar (Orihuela)
DISTANCIA: 10,2 km
DIFICULTAD: Media
HORAS DE MARCHA: 4 h 30 m

PROGRAMA: Vamos a caminar por la vertiente norte de la Sierra de Orihuela en un recorrido circular con salida y llegada en la Urb. Montepinar. Pasaremos la ermita de Nuestra Sra. del Pilar hasta llegar a la variante de la Senda de las Minas, recorriendo diversas bocaminas, vestigios de la antigua actividad minera de la sierra de Orihuela. Llegaremos al cordal de la sierra para enlazar con el PR-CV 59 y en dirección W, disfrutaremos de unas estupendas vistas. Llegaremos al collado de La Naveta, descendiendo después por el barranco de las Sendas para llegar al punto de inicio.

CONOCE NUESTRA BIODIVERSIDAD Y PATRIMONIO, ACERCÁNDOTE A LAS COMARCAS ALICANTINAS A TRAVÉS DE SUS SENDEROS HOMOLOGADOS

DIPUTACIÓN DE ALICANTE

FEM FEDERACIÓ Fem Muntanya

FEMECV

CONSEJOS PARA SALIR A LA MONTAÑA



SON RECOMENDACIONES DE LA FEDME-FEMECV
(cuando realices salidas individuales)